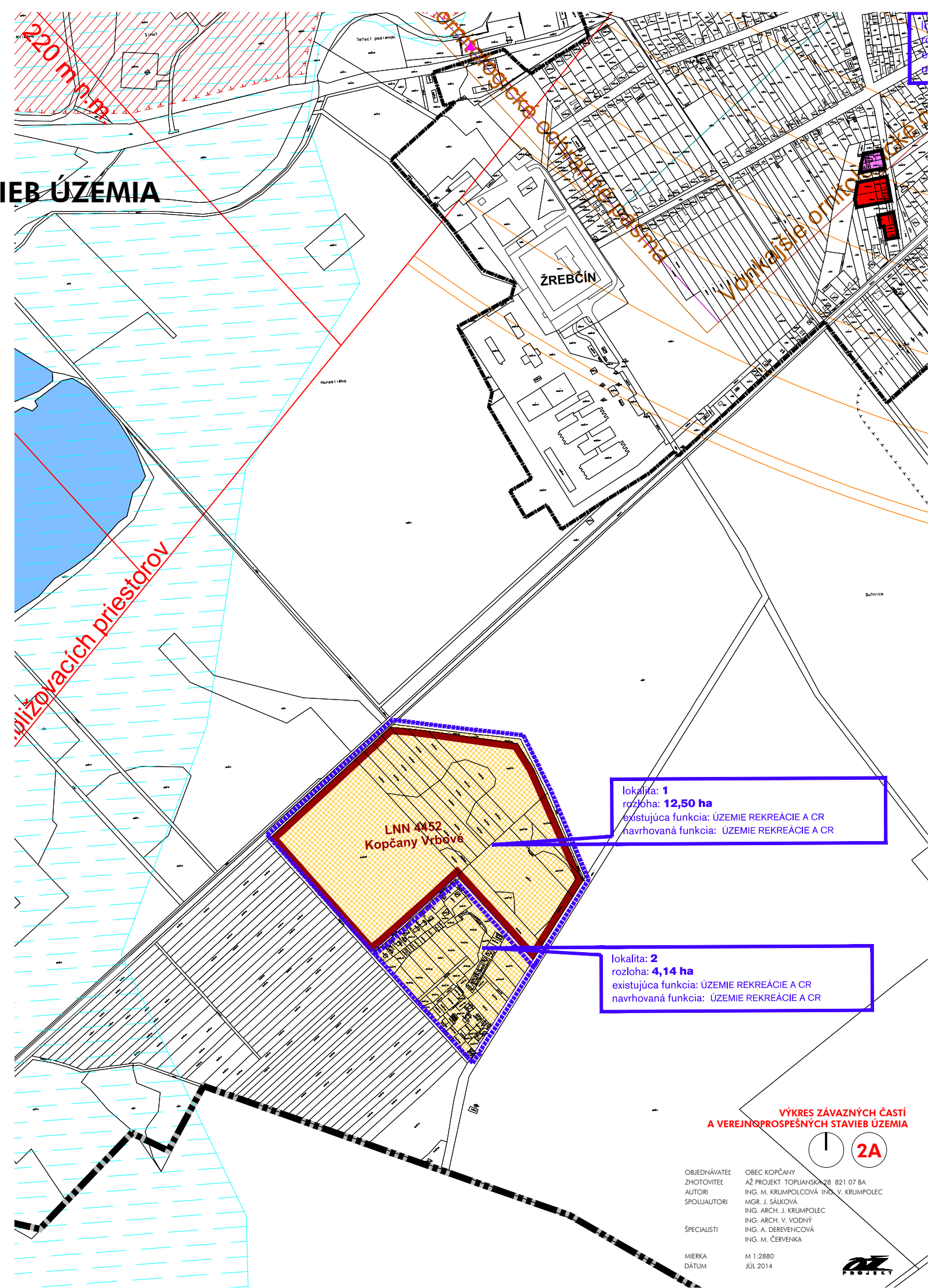














KOPČANY

ZMENY A DOPLNKY ÚZEMNÉHO PLÁNU 01/2014 VÝKRES ZÁVAZNÝCH ČASTÍ A VEREJNOPROSPEŠNÝCH STAVIEB ÚZEMIA



ZMENY A DOPLNKY ÚZEMNÉHO PLÁNU 01/2014

-  ÚZEMIE BÝVANIA
-  ÚZEMIE REKREÁCIE A CR
-  RIEŠENÉ ÚZEMIE
-  NÁVRH HRANICE ZASTAVANÉHO ÚZEMIA
-  OBSLUŽNÁ KOMUNIKÁCIA C3 (ZAD 1/2010) NA ZRUŠENIE
- AKTUALIZÁCIA**
-  ÚZEMIE BÝVANIA
-  ÚZEMIE OBČIANSKEJ VYBAVENOSTI
-  CHRÁNENÉ VTÁČIE ÚZEMIE
-  PHO 2.STUPŇA

- ### OCHRANNÉ PÁSMA LETISKA HOLÍČ
-  OCHRANNÉ PÁSMA LETISKA (kužeľovej plochy)
 -  OCHRANNÉ PÁSMA LETISKA (vodorovnej roviny)
 -  OCHRANNÉ PÁSMA LETISKA (vzletových a približovacích priestorov)
 -  OCHRANNÉ PÁSMA LETISKA (s obmedzením stavieb vzdušných vedení VN a VVN)
 -  OCHRANNÉ PÁSMA LETISKA (ornitologické vonkajšie)
 -  OCHRANNÉ PÁSMA LETISKA (ornitologické vnútorné)
 -  OCHRANNÉ PÁSMA LETISKA (OP prevádzkových plôch)
 -  OCHRANNÉ PÁSMA LETISKA (prechodovej plochy)
 -  OCHRANNÉ PÁSMA LETISKA (proti nebezpečným a klamlivým svetlám)

-  NELEGÁLNE SKLÁDKY ODPADOV NA LIKVIDÁCIU
-  LOŽISKO NEVYHRADENÉHO NERASTU

lokalita 1
rozloha: 12,50 ha
existujúca funkcia: ÚZEMIE REKREÁCIE A CR
navrhovaná funkcia: ÚZEMIE REKREÁCIE A CR

lokalita 2
rozloha: 4,14 ha
existujúca funkcia: ÚZEMIE REKREÁCIE A CR
navrhovaná funkcia: ÚZEMIE REKREÁCIE A CR

VÝKRES ZÁVAZNÝCH ČASTÍ A VEREJNOPROSPEŠNÝCH STAVIEB ÚZEMIA

2A

OBJEDNÁVATEĽ: OBEC KOPČANY
ZHOTOVITEĽ: AŽ PROJEKT TOPLIANSKA 28 821 07 BA
AUTORI: ING. M. KRUMPOLCOVÁ, ING. V. KRUMPOLEC
SPOLIAUTORI: MGR. J. ŠÁLKOVÁ
ING. ARCH. J. KRUMPOLEC
ING. ARCH. V. VODNÝ
ING. A. DEREVENCOVÁ
ING. M. ČERVENKA

SPECIALISTI:

MIERKA: M 1:2880
DÁTUM: JÚL 2014

