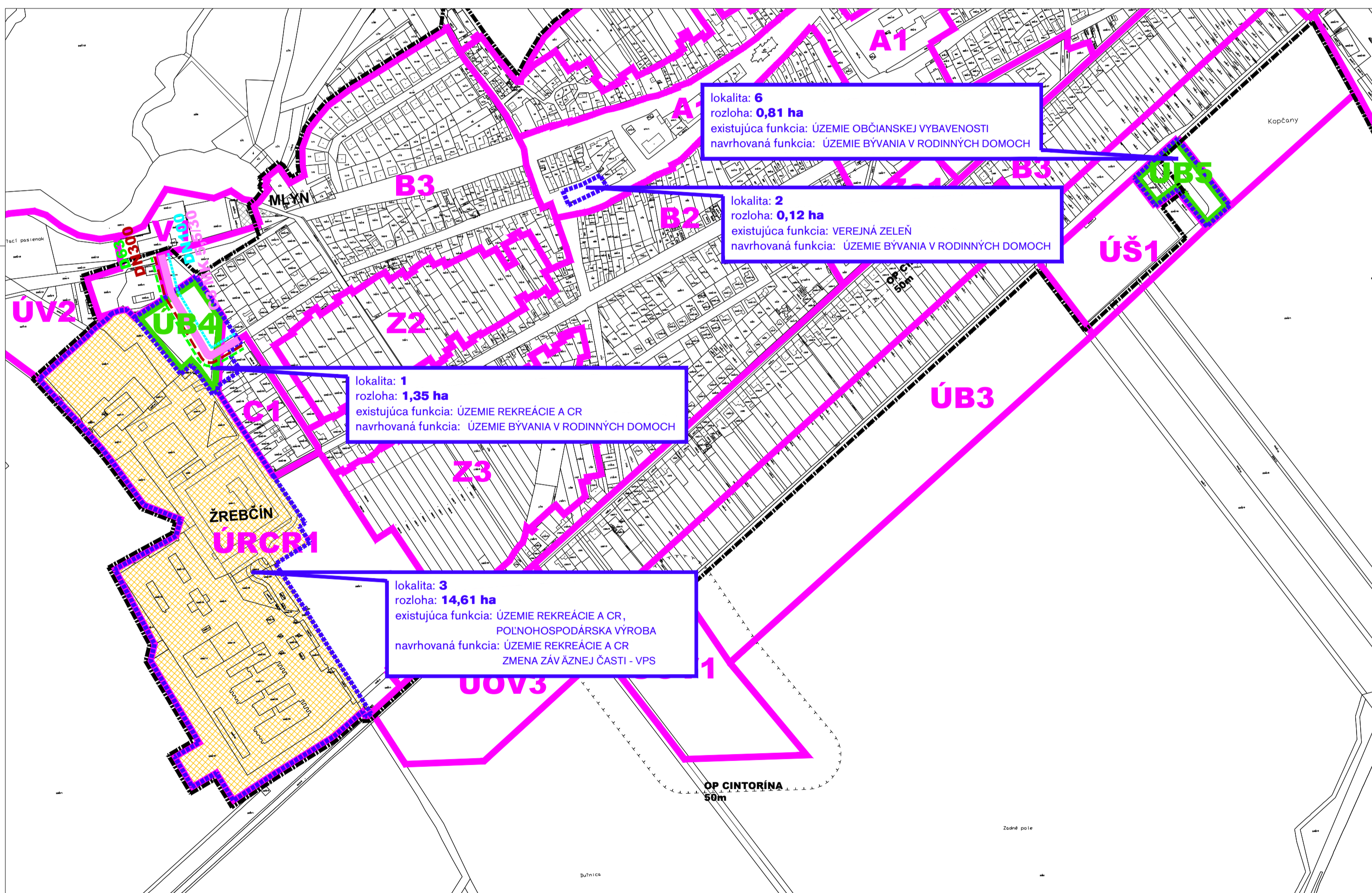
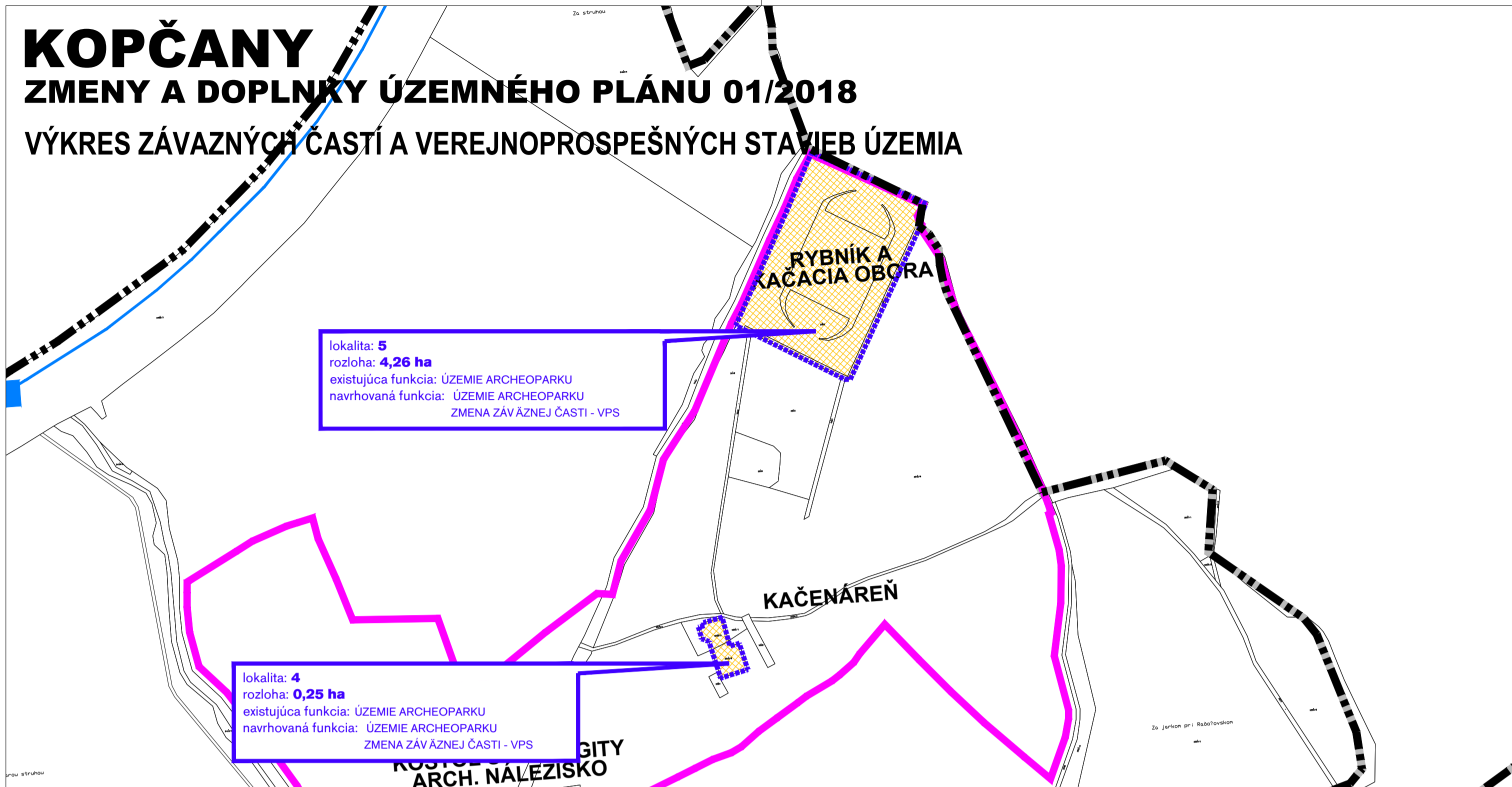


KOPČANY

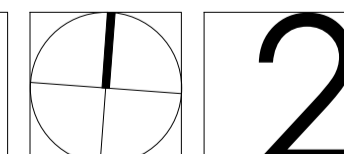
ZMENY A DOPLNKY ÚZEMNÉHO PLÁNU 01/2018

VÝKRES ZÁVAZNÝCH ČASTÍ A VEREJNOPROSPEŠNÝCH STAVIEB ÚZEMIA



VÝKRES ZÁVAZNÝCH ČASTÍ A VEREJNOPROSPEŠNÝCH STAVIEB ÚZEMIA

LEGENDA	
	RIEŠENÉ ÚZEMIE
	OZNAČENIE REGULAČNÝCH BLOKOV - NÁVRH
	HRANICA REGULAČNÝCH BLOKOV - NÁVRH
	HRANICA REGULAČNÝCH BLOKOV - STAV
	HRANICA ZASTAVANÉHO ÚZEMIA
	HRANICA KATASTRÁLNEHO ÚZEMIA
	REGULÁCIA FUNKČNÉHO VYUŽITIA BLOKOV
	VIDIECKE JADROVÉ ÚZEMIE
	ÚB ÚZEMIE BÝVANIA S VIDIECKOU ZÁST. RD
	ÚZEMIE BÝVANIA SO ZÁSTAVBOU BYTOVÝCH DOMOV
	ÚZEMIE VÝROBY, SKLADOVANIA
	ÚZEMIE POLNOHOSP. VÝR., SKLADOVANIA A DISTRIBÚCIE
	ÚZEMIE REKREAČNÉHO VYUŽITIA
	ÚZEMIE ŠPORTOVO - REKREAČNEJ VYBAVENOSTI
	ÚZEMIE REKREAČNO - ODDYCHOVEJ ZELENÉ
	ÚZEMIE OBČIANSKEJ VYBAVENOSTI
	ÚZEMIE ARCHEOPARKU
VEREJNOPROSPEŠNÉ STAVBY	
	POZEMNÁ KOMUNIKÁCIA VRÁTANE ZELENÉHO KORIDORU
	VODOVOD
	KANALIZÁCIA
	PLYNOVOD
	ZREBČÍN, KAČENÁREŇ, NÁDRŽ VODNÁ (ODCHYTOVÝ RYBNÍK KAČÍC)



OBJEDNÁVATEL: Obec Kopčany
Kollárova 318/13, 908 48 Kopčany, SR

SPRACOVATEL: AŽ PROJEKT s.r.o.
Toplianska 28, 821 07 Bratislava

AUTOR: ING. ARCH. JURAJ KRUMPOLEC
ING. VOJTECH KRUMPOLEC

DÁTUM: 08/2018

FORMÁT: 4 x A4

MERKA: 1:5000