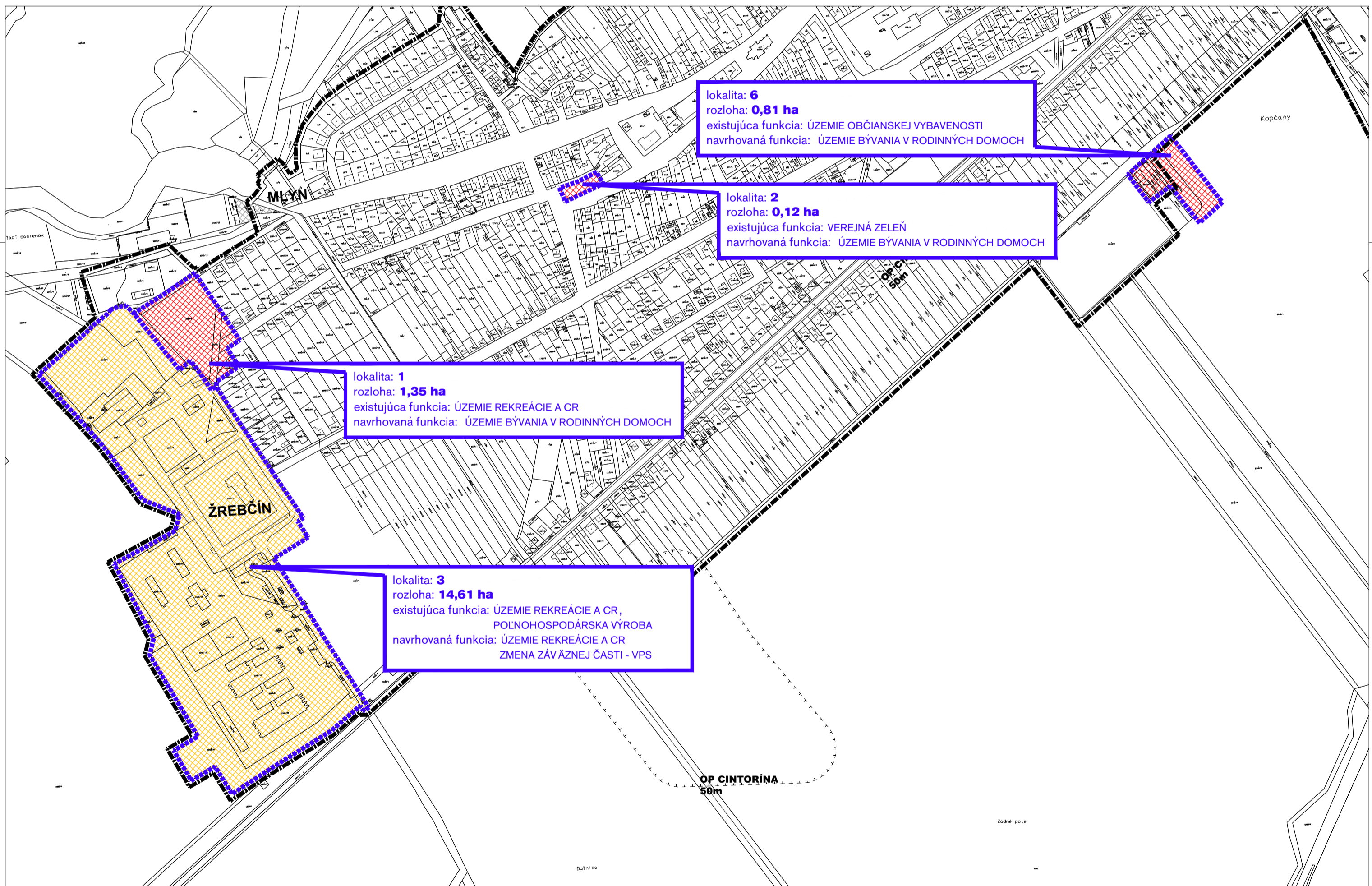
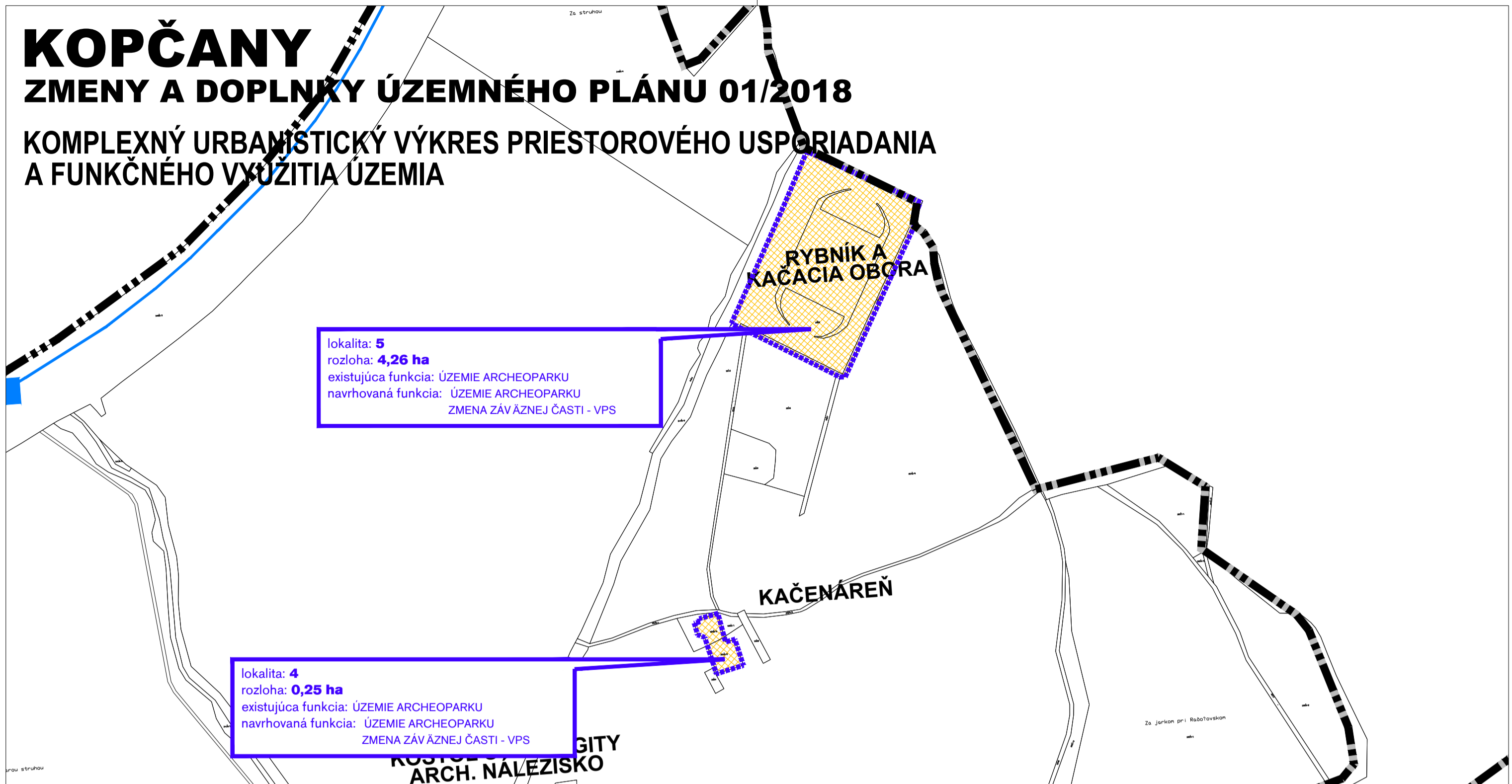


# KOPČANY

## ZMENY A DOPLNKY ÚZEMNÉHO PLÁNU 01/2018

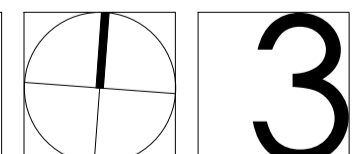
### KOMPLEXNÝ URBANISTICKÝ VÝKRES PRIESTOROVÉHO USPORIADANIA A FUNKČNÉHO VYUŽITIA ÚZEMIA



### KOMPLEXNÝ URBANISTICKÝ VÝKRES PRIESTOROVÉHO USPORIADANIA A FUNKČNÉHO VYUŽITIA ÚZEMIA

#### LEGENDA

- ÚZEMIE BÝVANIA
- ÚZEMIE REKREÁCIE A CR
- RIEŠENÉ ÚZEMIE
- HRANICA ZASTAVANÉHO ÚZEMIA
- HRANICA KATASTRÁLNEHO ÚZEMIA



OBJEDNÁVATEL: Obec Kopčany  
Kollárova 318/13, 908 48 Kopčany, SR

SPRACOVATEL: AŽ PROJEKT s.r.o.  
Toplianska 28, 821 07 Bratislava

AUTOR: ING. ARCH. JURAJ KRUMPOLEC  
ING. VOJTECH KRUMPOLEC

DÁTUM: 08/2018

FORMÁT: 4 x A4

MIERKA: 1:5000